



**Министерство
градостроительной деятельности и развития агломераций
Нижегородской области**

П Р И К А З

7 ноября 2022 г.

№ 06-01-02/69

г. Нижний Новгород

**О подготовке документации по планировке
территории, расположенной
по ул. Станционная, ул. Коминтерна,
Сормовскому шоссе, ул. Бурнаковская в
Сормовском и Московском районах г.о.г.
Нижний Новгород**

В соответствии со статьями 8², 41 – 43, 45, 46 Градостроительного кодекса Российской Федерации, с частью 3 статьи 2¹ Закона Нижегородской области от 23 декабря 2014 г. № 197-3 «О перераспределении отдельных полномочий между органами местного самоуправления муниципальных образований Нижегородской области и органами государственной власти Нижегородской области», пунктом 3.1.9 Положения о министерстве градостроительной деятельности и развития агломераций Нижегородской области, утвержденного постановлением Правительства Нижегородской области от 16 апреля 2020 г. № 308, в связи с обращением администрации города Нижнего Новгорода от 26 октября 2022 г. в целях строительства объекта: «Продление Сормовско-Мещерской линии метрополитена в городе Нижнем Новгороде от станции «Буревестник» до станции «Сормовская»

п р и к а з ы в а ю:

1. Разрешить администрации города Нижнего Новгорода подготовку документации по планировке (проект планировки и межевания) территории, расположенной по ул. Станционная, ул. Коминтерна, Сормовскому шоссе, ул. Бурнаковская в Сормовском и Московском районах г.о.г. Нижний Новгород (далее – документация по планировке территории), в границах согласно

приложению.

2. Установить, что документация по планировке территории должна быть представлена в министерство градостроительной деятельности и развития агломераций Нижегородской области не позднее одного года со дня издания настоящего приказа.

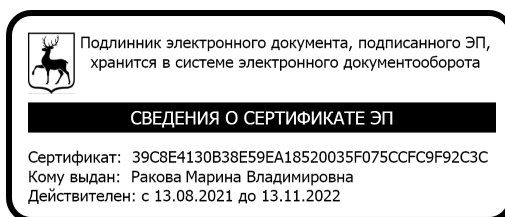
3. В течение двух дней со дня принятия настоящего приказа направить уведомление о принятом решении о подготовке документации по планировке территории главе города Нижнего Новгорода.

4. Разместить настоящий приказ на официальном сайте министерства градостроительной деятельности и развития агломераций Нижегородской области в информационно-телекоммуникационной сети «Интернет».

5. Признать утратившим силу приказ министерства градостроительной деятельности и развития агломераций Нижегородской области от 22 июня 2022 г. № 06-01-02/43 «О подготовке документации по планировке территории, расположенной по ул. Коминтерна, Сормовскому шоссе, ул. Бурнаковская в Сормовском и Московском районах города Нижнего Новгорода».

6. Настоящий приказ вступает в силу с момента его издания.

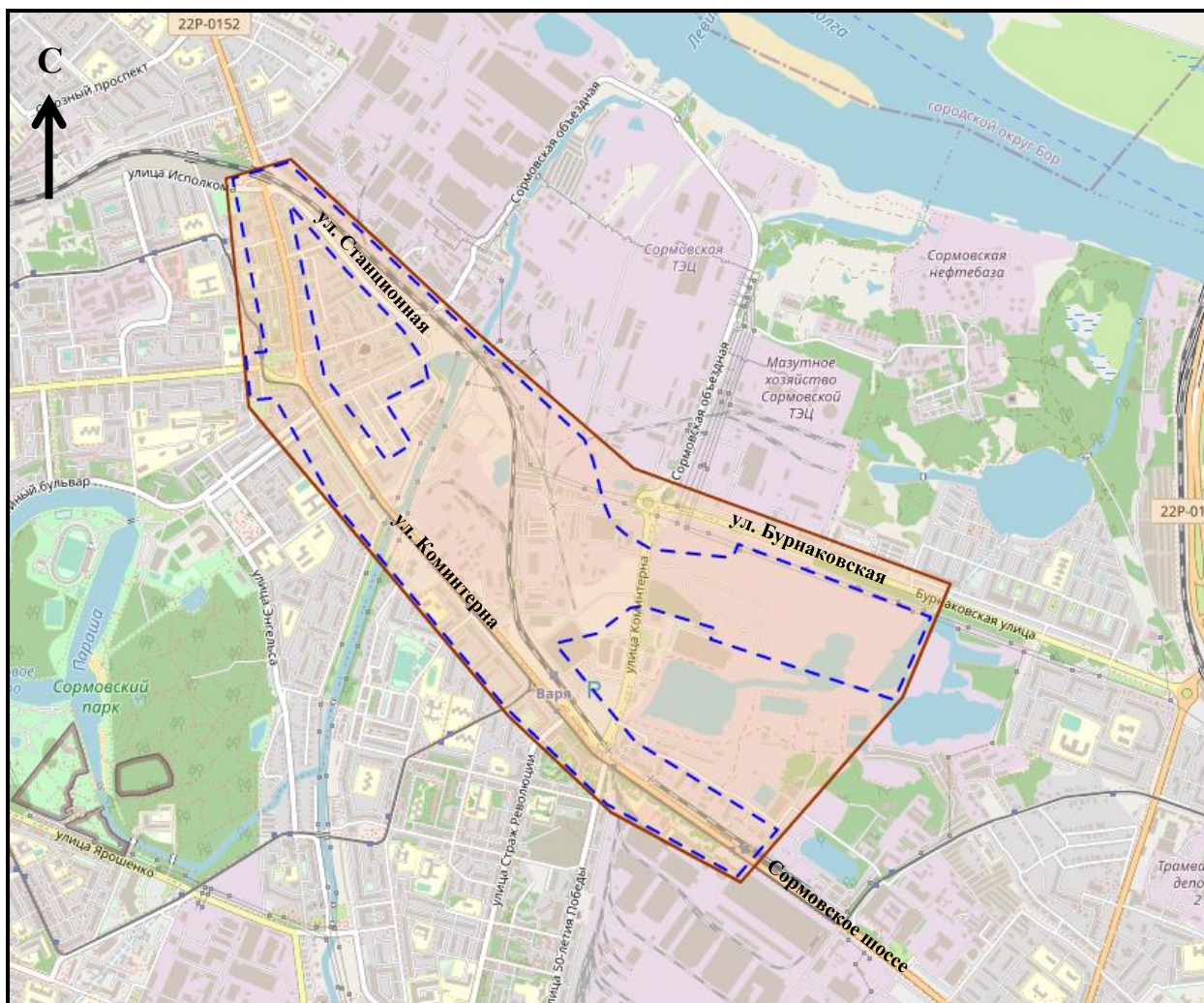
Министр





М.В. Ракова

ПРИЛОЖЕНИЕ
к приказу министерства
градостроительной деятельности
и развития агломераций
Нижегородской области
от 7 ноября 2022 г. № 06-01-02/69

**Схема границ подготовки документации по планировке территории
(арх. № 180/22)**



Условные обозначения

-  - границы подготовки документации по планировке территории, расположенной по ул. Станционная, ул. Коминтерна, Сормовскому шоссе, ул. Буриakovская в Сормовском и Московском районах г.о.г. Нижний Новгород
-  - границы выполнения инженерно-геодезических изысканий

Заказчик: администрация города Нижнего Новгорода